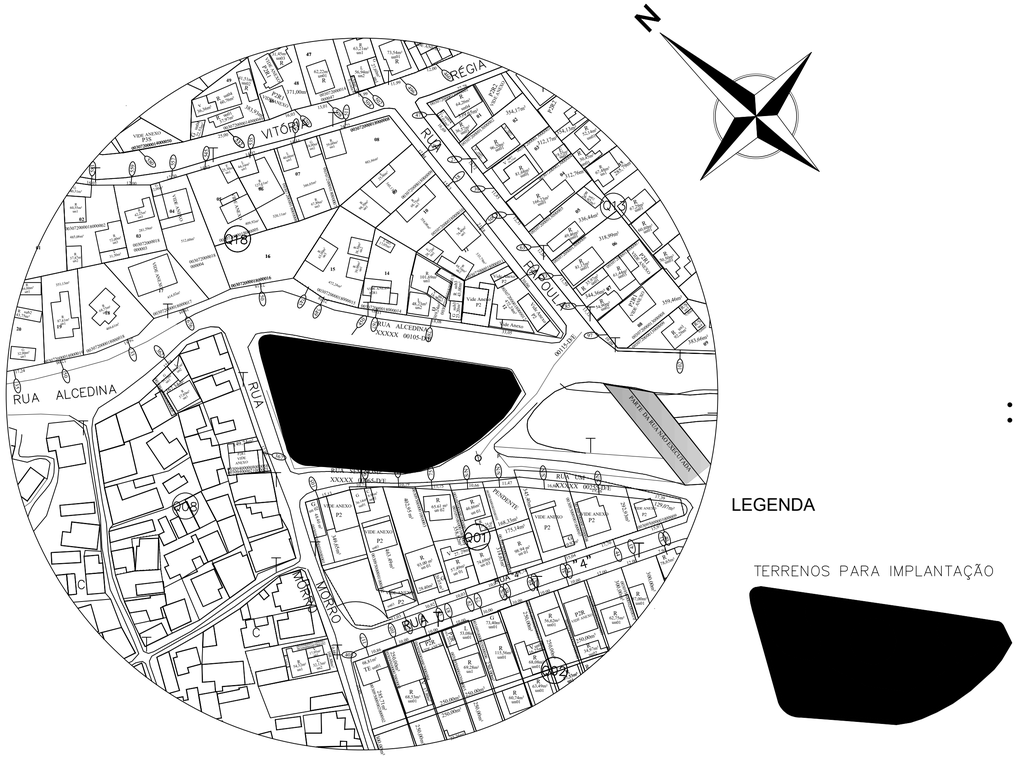

PLANTA DE LOCALIZAÇÃO

CRECHE PRÉ-ESCOLA – TIPO 2

ESC SEM ESCALA

VILA IDEAL – R. ALCEDINA

MAPA DE LOCALIZAÇÃO

Climatologia e histórico de previsão do tempo em Ibirité, BR

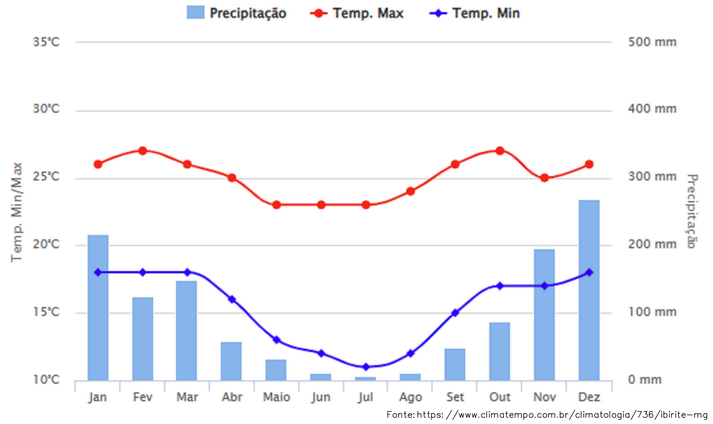

Fonte: https://www.climatempo.com.br/climatologia/736/ibirite-mg

- As máximas diárias médias no verão frequentemente ficam em torno de 23–27 °C e as mínimas em torno de 11–18 °C.
- Não existe histórico de temperaturas superiores a 35ºC.

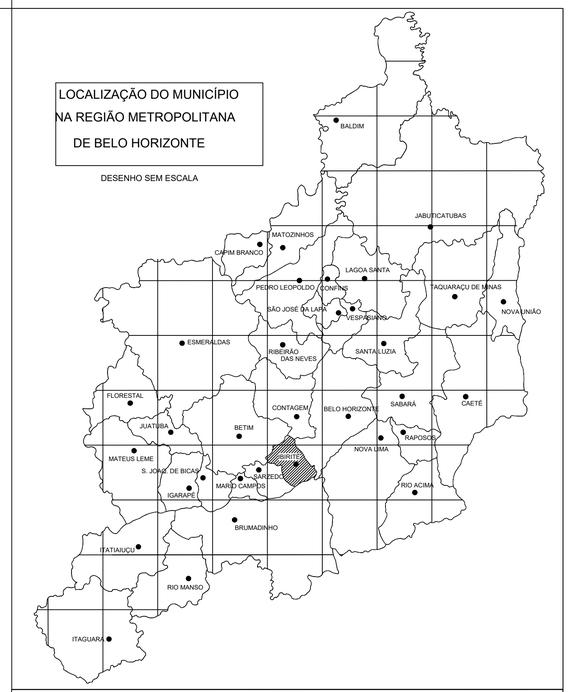

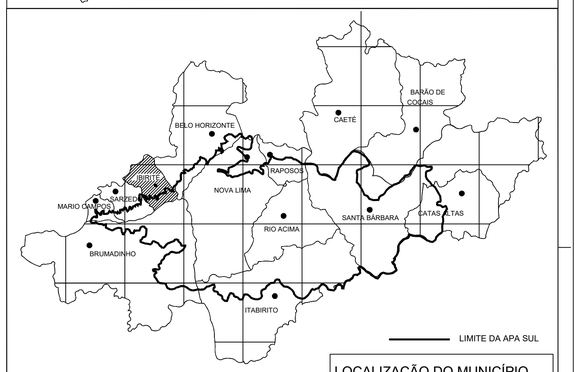

NOTAS

Documento assinado digitalmente
MEIRE HELEN DINIZ TOMAZ
Data: 06/02/2026 09:09:27-0300
Verifique em https://validar.iti.gov.br

PREFEITURA MUNICIPAL DE IBIRITÉ
SECRETARIA DE OBRAS E URBANISMO
RUA ARTHUR CAMPOS, Nº906 – ALVORADA – IBIRITÉ– MG – CEP.: 32400–538
TEL.: (31) 3079–6000

REALIZAÇÃO
MUNICÍPIO DE IBIRITÉ – CNPJ 18.715.490/0001–78 – Representante: DINIS PINHEIRO

COORDENADOR
VICENTE TARLEY FERREIRA ALVES – Secretário Municipal de Obras e Urbanismo

R.T.
MEIRE HELEN DINIZ TOMAZ – Arquiteto e Urbanista CAU– A292186–3

TITULO
PLANTA DE LOCALIZAÇÃO
MAPA LOCALIZAÇÃO
ARQUITETÔNICO
ARQUITETÔNICO

CONVÊNIO Nº XXXX
01/2026

CONTEÚDO
PLANTA DE LOCALIZAÇÃO

TRECHO/ENDEREÇO				QUADRA / LOTE
RUA ALCEDINA, Nº450 JATOBÁ – IBIRITÉ/MG				xx
ÁREA TERRENO(m2)	ÁREA CONSTRUÍDA(m2)	ATRIB.FÍSICO	ARQ.CAD	FOLHA
2381.00m²	929,44 m2	A1	TIPO2–ARQ–01–LOC–GER0_R04.DWG	01/07